

# CEIM - CENTRO DE EDUCAÇÃO INFANTIL MUNICIPAL

## INTRODUÇÃO

O presente trabalho intitulado "centro de educação infantil", visa a continuidade dos trabalhos iniciados em TCI, com o desenvolvimento e elaboração do ante projeto arquitetônico de um centro de educação de caráter público para o atendimento de crianças de 0 a 5 anos em período integral, no bairro Cristo Redentor, situado em Criciúma Santa Catarina.

## OBJETIVO GERAL

Elaborar um ante projeto arquitetônico de um centro de educação infantil de caráter público, para atender crianças de 0 a 5 anos em período integral, do Bairro Cristo Redentor situado em Criciúma SC, onde o espaço seja indutor do processo pedagógico.

## OBJETIVO ESPECÍFICO

Criar espaços que contribuam para o desenvolvimento intelectual e social da criança.  
Buscar através do projeto arquitetônico a promoção da brincadeira e a interação das crianças de acordo com a faixa etária.

## CIDADE

Conhecida por ser a Capital Brasileira do Carvão e do Revestimento Cerâmico, a cidade é polo industrial em diversos setores, entre eles: confecção, embalagens, cerâmica, plástico e descartáveis, metal mecânico, extração do carvão mineral, construção civil e material gráfico. Segundo estatísticas do IBGE de 2013, a Cidade conta com 202.395 habitantes e, está entre os cem municípios do Brasil com o melhor Índice de Desenvolvimento Humano (IDH).

## LOCALIZAÇÃO

Criciúma esta situada no extremo sul catarinense, a 200km de Florianópolis. Sua área é de 209.20hms² com densidade demográfica de 799 habitantes por km² e se encontra a uma altitude de 46 metros acima do nível do mar.  
O acesso rodoviário se da pela BR-101, está a 192km ao sul de Florianópolis e 90km ao norte com Rio Grande do Sul. Aeroporto a 15km de distância do centro da cidade, em Forquilha.

## ROTAS DE ACESSO AO RECORTE

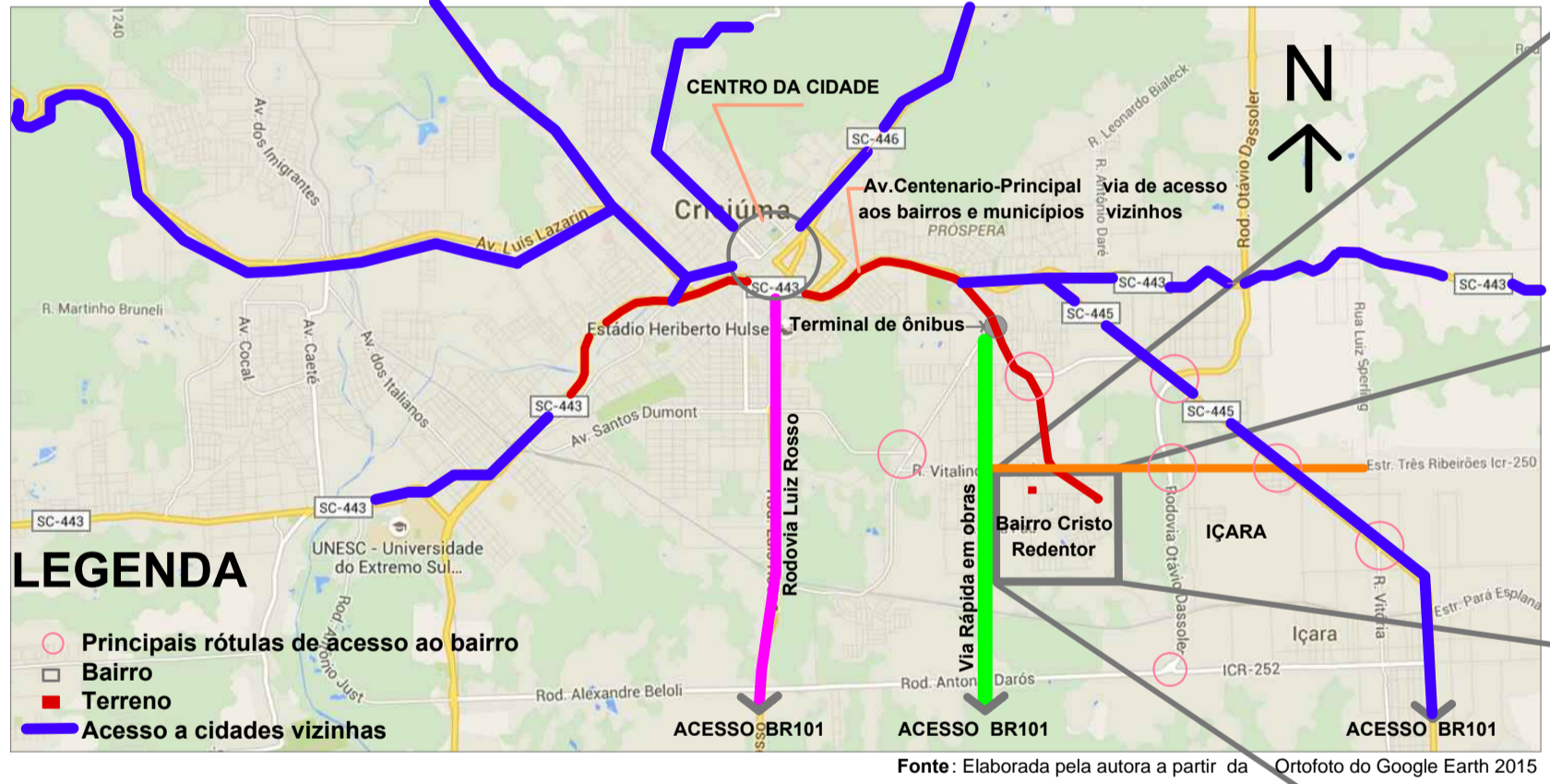



Imagem atual da cidade



Fonte: Acervo da Prefeitura Municipal de Criciúma

Imagem da ABADEUS



Fonte: Google Earth 2014 Acesso junho de 2015

Equipamento importante no bairro

Associação Beneficente Assembleia de DEUS (ABADEUS) é uma entidade sem fins lucrativos fundada em 01 de abril de 1960, por membros da Igreja Evangélica Assembleia de Deus de Criciúma, com a finalidade de prestar assistência social, combater a pobreza, promover a autonomia do cidadão e o desenvolvimento social e econômico.

Fonte: <http://www.abadeus.com.br/conheca> Acesso: Junho de 2015

## BAIRRO : Cristo Redentor

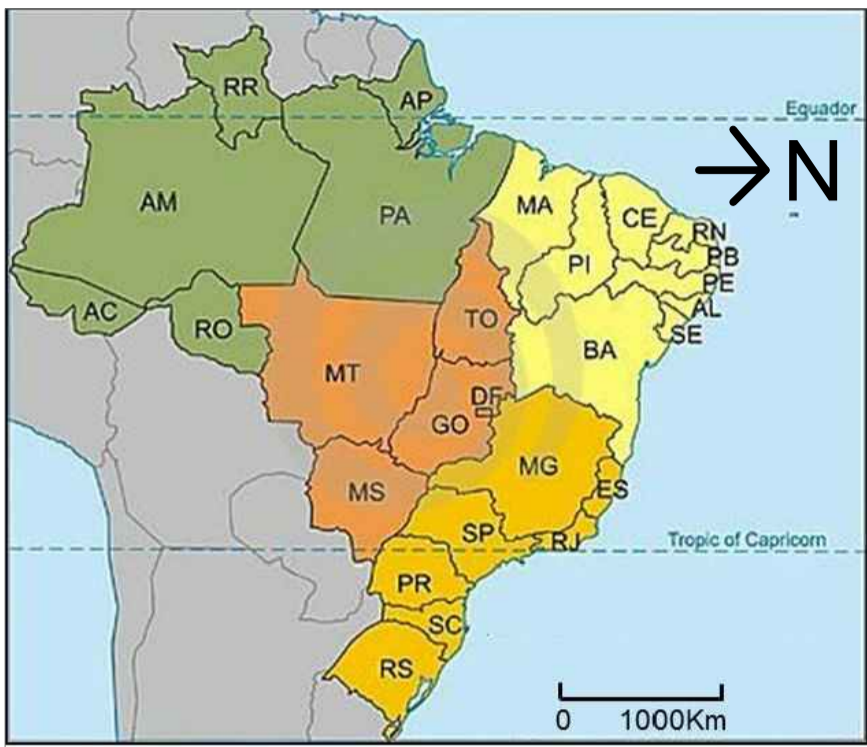
A escolha do bairro ao tema proposto foi a partir de uma visita de estudos da disciplina de projetos ao Bairro Cristo Redentor e após uma visita a secretaria de educação do município de Criciúma em TCI, onde funcionários relataram que o bairro está entre os mais carentes em relação ao equipamento, e que a dificuldade em construir um novo CEIM está na falta de terreno.

O bairro é considerado de baixa renda. Surgiu nos anos 80 de ocupações irregulares. Logo surgiram loteamentos ao seu entorno, integrando-se ao mesmo, com eles a Coumeia Industrial (Indústrias não poluentes as quais em sua maioria de confecções), tendo em vista mão de obra local. Com o surgimento das indústrias foram oferecidos cursos de corte e costura as mulheres do bairro na ABADEUS. Surgiu oportunidade de emprego porem, a necessidade de um novo CEIM (Centro de Educação Infantil Municipal), para atender a demanda.

## UNESC-UNIVERSIDADE DO EXTREMO SUL CATARINENSE

**CURSO DE ARQUITETURA E URBANISMO**  
**TRABALHO FINAL DE GRADUAÇÃO II - 2015/1**  
**ORIENTADORA: STELA MARIS RUPPENTAL**

## MAPA DO BRASIL



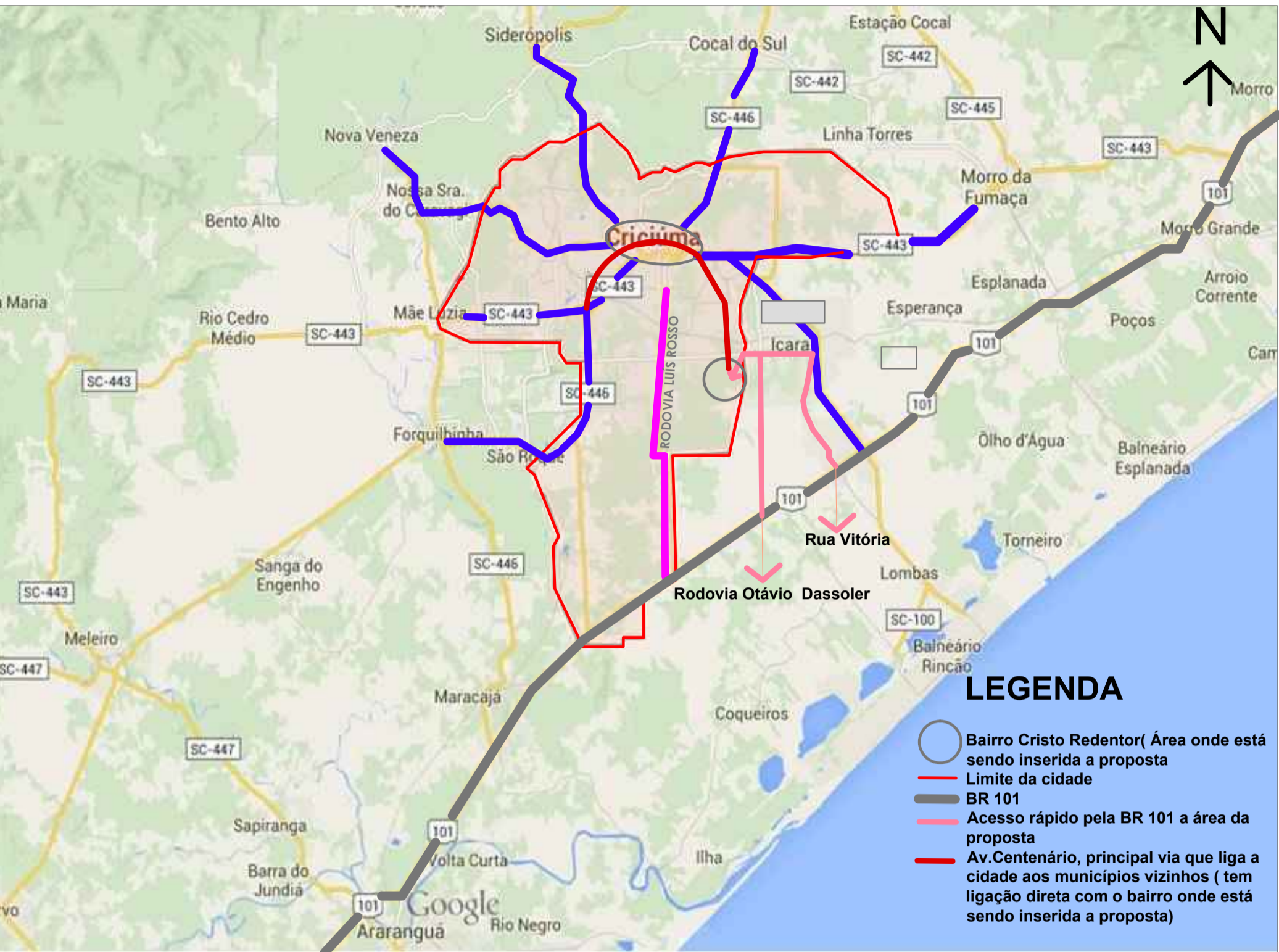
FONTE: <http://pt.dreamstime.com> Imagem:Stock Royalty Free

## MAPA DE SANTA CATARINA



FONTE: [www.ibge.gov.br](http://www.ibge.gov.br)

## MAPA NA ESCALA DA CIDADE E MUNICÍPIOS VIZINHOS



Fonte: Elaborada pela autora a partir da Ortofoto do Google Earth 2015

## TERRENO

Em TCI uma das dificuldades, estava a falta de terreno para implantação da proposta, entre os possíveis terrenos o único possível a se adequar as intenções projetuais e aprovado em TCI foi o abaixo apresentado.  
Sua proximidade com a área industrial (Indústria não poluente) facilita o percurso das mães que ali trabalham e precisam deixar seus filhos na creche.  
Fácil acesso entre as vias principais do bairro, que ligam os loteamentos integrantes do mesmo.  
Seu dimensionamento possibilita além da edificação com espaços necessários as atividades pedagógicas (alimentação, higiene, descanso, brincar e socializar, entre outros), espaços para atividades ao ar livre.

### Terreno com entorno imediato



Fonte: Elaborada pela autora a partir da Ortofoto do Google Earth 2015



Fonte: Arquivo pessoal



Fonte: Arquivo pessoal



Fonte: Arquivo pessoal

### CEIM Natureza I, localizado na Vila Natureza I, (Bairro Cristo Redentor em Criciúma SC)

Desde sua fundação tem se desenvolvido conforme as necessidades que vão surgindo, passou por várias ampliações. Devido ao dimensionamento do terreno as ampliações não foram localadas de maneira ideal, deixando alguns ambientes pouco funcional. O pátio coberto está voltado para o oeste onde no verão o sol é muito forte na região e no inverno a fachada sul tem ventos e chuvas muito fortes dificultando o acesso. Os banheiros ficam localados no pátio coberto onde devido a orientação sul, em dias de chuva os pisos ficam molhados (os pisos não são antederrapantes, inadequados ao local), e escorregadios podendo causar acidentes. A única área disponível para atividades externas está comprometida com a nova ampliação do CEIM.

### Imagens



Fonte: Arquivo pessoal



Fonte: Arquivo pessoal



Fonte: Arquivo pessoal

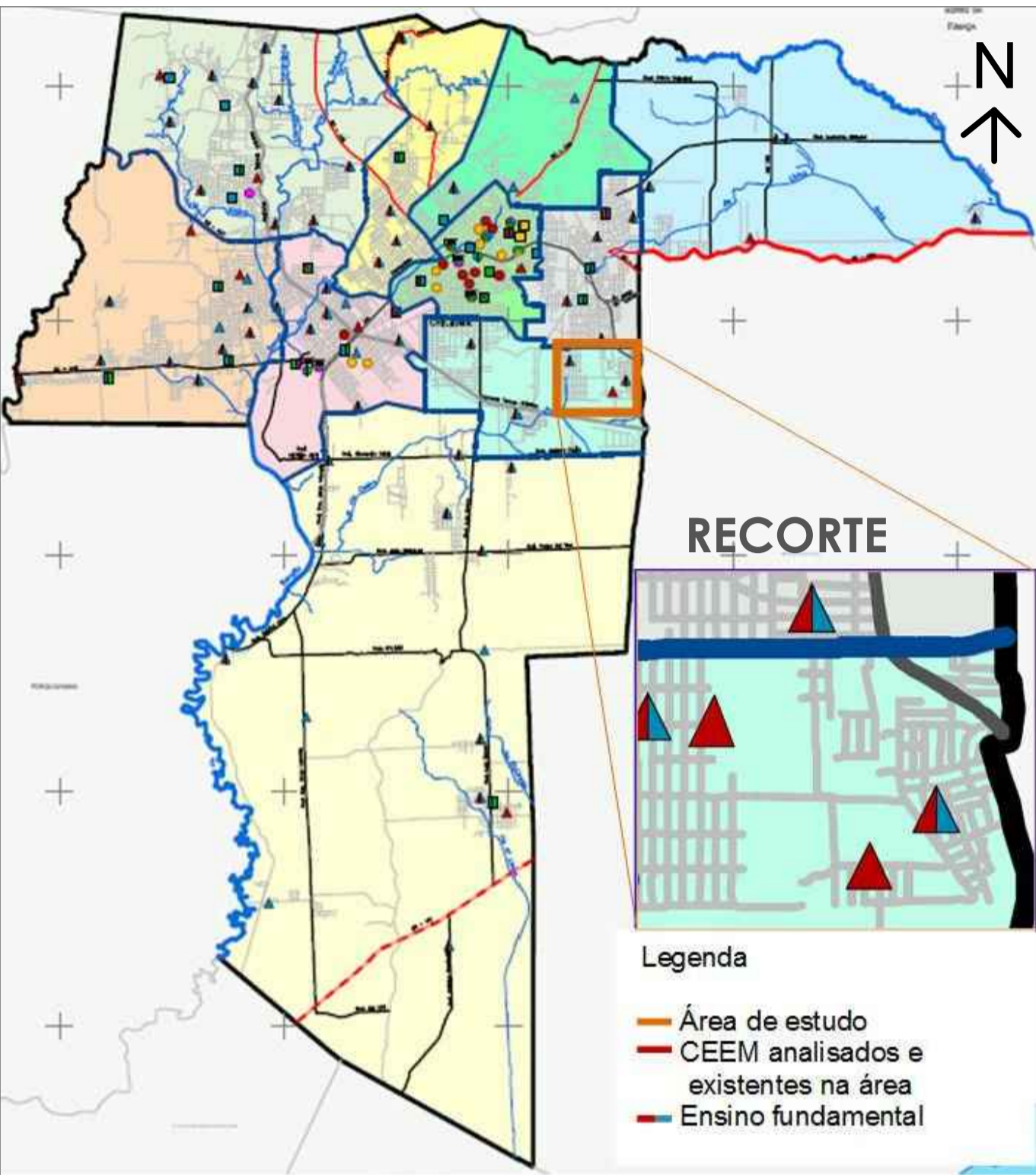


Fonte: Arquivo pessoal



Fonte: Arquivo pessoal

## MAPA EDUCACIONAL DO MUNICÍPIO



Fonte: Elaborada pela autora a partir do mapa cedido da prefeitura municipal de Criciúma, em 2011

## Dados coletados sobre a educação no município de Criciúma SC

Conforme levantamento feito a Secretária de educação municipal de Criciúma, em 2011, havia 56 escolas municipais de ensino fundamental, com total de 14.527 alunos matriculados e 15 centros de educação infantil (CEIM) atendidos pela prefeitura municipal e 29 (CEIS) atendidos pela AFASC (Associação de Assistência Social de Criciúma, fundada em 5 de junho de 1973) totalizando o número de 5.879 matrículas a crianças de 0 a 5 anos.  
Atendidos pelo estado de acordo com dados da 21ª gerência de educação, existem no município 22 escolas do ensino médio com total de 14.026 alunos matriculados.

### Tabela com a relação dos centros de educação infantil público existentes no município

CEIM - PREFEITURA	Nº	CEIS - AFASC	Nº	CEIS - AFASC	Nº
Casemiro Potrikus	71	Beato A.M.D.Francia	420	Moradas da Colina	109
Criança Feliz	180	Brasília	153	Mundo Encantado	220
Dembosk	75	Urda Joana Joaquim	392	Nova Esperança	191
Eng. Jorge Fryberg	116	Carlos Piazza	102	Pequeno Mundo	52
Prfª Francisca D.Furtado	39	Carmela B.C.asagrande	112	Pingo de Gente	188
Cardina M.Cechinel	103	Centro Social Urbano	98	Prof. Jairo Luiz thomazi	108
Profª Claudineia Ângela C.Furtunato	109	Cidade Mineira Nova	221	Prof.Lapagesse	405
João Locatelli	51	Cidade Mineira Velha	87	Santa Luzia	179
José Macarini	27	Dep. Ulysses	168	Santo Antônio	86
Mario Pizzetti	188	Espaço Criança	54	São José	57
Natureza I	110	Girassol	155	São Sebastião	154
Santina D. Salvador	153	Irmã Emilia	150	Sonho da Criança	101
Tereza D. Milanezzi	61	Maria Assis Gós	184	Verdinho	55
Profª Zelma Savinãpoli	112	Maria José N.Pires Castelan	146	Waschington	69
Travessão da L. Anta	26	Mina do Mato	45		
TOTAL	1421		2484		1974

Fonte: Adaptada pela autora a partir de dados coletados na Secretaria de Educação Municipal de Criciúma SC, em 2011